




Office de Tourisme **du Grand Autunois Morvan**

Autun Morvan

Cœur de Bourgogne



FACILE

N°	Au départ de	Nom	Distance	Durée	Dénivelé
1	Lucenay-l'Évêque	Circuit du Patrimoine	4,8km	1h30	51
2	Mesvres	Circuit de la Mesvrienne	7,7km	1h30	81
3	Saint-Maurice-Les-Couches	Les Moulins	4,4km	2h	135
4	Brion	Circuit court des Lavoisirs	6,2km	1h30	112
5	Couches	Les Montagnes	7,3km	2h	187
6	Dracy-Les-Couches	Les Balcons de Dracy	7,9km	2h30	104
7	Saint-Jean de Trézy	La Trézyjeannoise	7,9km	2h30	124
8	Saint-Gervais-sur-Couches	Le Sentier de la Louve	6,4km	2h30	98

TOUT PUBLIC

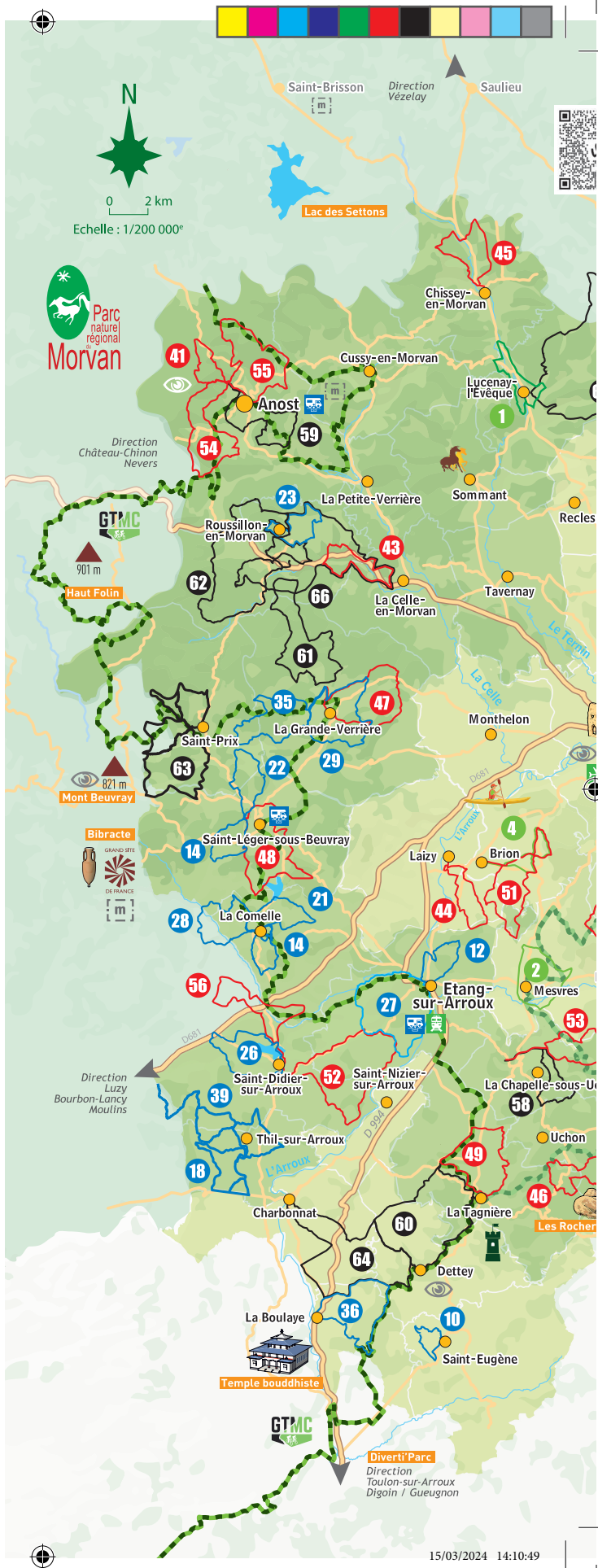
N°	Au départ de	Nom	Distance	Durée	Dénivelé
9	Broye	Le Menhir	3,3km	1h15	78
10	Saint-Eugène	Balade de la Chevrière	4,5km	1h30	125
11	Morlet	Autour de Morlet	5,2km	1h30	96
12	Étang-sur-Arroux	Tour de la Butte de la Perrière	6,3km	1h30	108
13	La Comelle	Sous le regard de Notre-Dame	4,9km	1h30	130
14	Saint-Léger-sous-Beuvray	La Châtaignerie	5,5km	1h30	108
15	Epinac	Autour du Puits Hottinger	6km	1h40	92
16	Morlet	Circuit de la Chapelle	6,3km	2h	103
17	Autun	Le Chemin des Chèvres	6,9km	2h	189
18	Thil-sur-Arroux	Entre Etang et Rivière	8,5km	2h	86
19	Sully	Les Battées	7,6km	2h15	146
20	Saint-Léger-du-Bois	La Rechette	7,3km	2h	123
21	La Comelle	Par la voie romaine	8km	2h	157
22	Saint-Léger-sous-Beuvray	Des manoirs en Seigneuries	8km	2h	182
23	Roussillon-en-Morvan	La Boucle de Roussillon	8km	2h30	217
24	Auxy/Tintry - Barrage du Pont du Roi	Circuit de la Croix Cavalier	8,4km	2h30	145
25	Collonge-la-Madeleine	Les Chemins de Collonge	8,9km	2h30	127
26	Saint-Didier-sur-Arroux	Autour de l'étang	9km	2h30	49
27	Étang-sur-Arroux	La Vallée de l'Arroux	10km	2h30	99
28	La Comelle	Le jeu et les moulins	10km	2h30	190
29	La Grande-Verrière	Circuit du Château	10,5km	3h	151
30	Saisy	Promenade du Plateau	10,6km	3h	115
31	Epinac	La Chapelle de Montartaux	10,9km	3h30	124
32	Sully	Du château aux hameaux	11km	2h30	166
33	Auxy/Tintry - Barrage du Pont du Roi	Circuit de la Pierre Luzière	11km	3h	230
34	Epinac	En passant par Grandvaux	11,1km	3h	97
35	La Grande-Verrière	Circuit de la Brillotte	11,8km	3h	267
36	La Boulaye	Circuit du Bois de Chaumont	12km	3h	215
37	Saint-Emiland	La Fontaine de Saint-Emiland	7km	3h15	46
38	Saint-Léger-du-Bois	Circuit panoramique	13km	3h30	150
39	Thil-sur-Arroux	En montant à Dône	13km	3h30	86
40	Couches	Les Hameaux	16km	4h	366

BON MARCHEUR

N°	Au départ de	Nom	Distance	Durée	Dénivelé
41	Anost	Notre-Dame de l'Aillant	5,9km	2h	216
42	Broye	Les fermes endormies	7,7km	2h30	308
43	La Celle-en-Morvan	Le Bois de Mongin	9,3km	2h45	218
44	Laizy	Boucle de Laizy	8,6km	2h30	212
45	Chissey-en-Morvan	Autour de Chissey-en-Morvan	8,9km	2h30	98
46	Uchon	À la découverte de la nature d'Uchon	8km	2h30	680
47	La Grande-Verrière	Circuit du Grand Vernay	10km	2h30	185
48	Saint-Léger-sous-Beuvray	Sur les traces de l'histoire	12km	2h30	231
49	La Tagnière	Circuit du Balcon du Morvan	10km	2h30	173
50	Autun	La Croix de la Libération	11km	3h15	267
51	Brion	Circuit des Lavoisirs	1km	3h	773
52	Saint-Didier-sur-Arroux	Les collines de l'Arroux	14km	3h	172
53	La Chapelle-sous-Uchon	Les Pierres Blanches	11km	3h45	471
54	Anost	Le Circuit des Galvachers	12km	4h	263
55	Anost	Les Chemins d'en Haut	12km	4h	385
56	Saint-Didier-sur-Arroux	La vallée de la Braconne	14km	3h	132
57	Auxy/Tintry - Barrage du Pont du Roi	Circuit de la Chapelle de Repas	14km	4h	244

SPORTIF

N°	Au départ de	Nom	Distance	Durée	Dénivelé
58	La Chapelle-sous-Uchon	La Gravetière	9,8km	3h30	293
59	Anost	La Boucle des Gaudrys	11km	N/A	351
60	Detthey	Circuit de la Pierre qui Croule	15km	3h	346
61	La Grande-Verrière	Circuit des Roches de Glenne	15km	4h	438
62	Roussillon-en-Morvan	Les Gorges de la Canche	16,7km	5h	638
63	Saint-Prix	La Ronde des Mineurs	19km	4h30	200
64	Charbonnat	Circuit de Charbonnat	19km	5h	328
65	Lucenay-l'Évêque	Circuit de Lucenay-l'Évêque	19km	5h	469
66	Roussillon-en-Morvan	Les Gorges de la Canche	25 km	7h	638



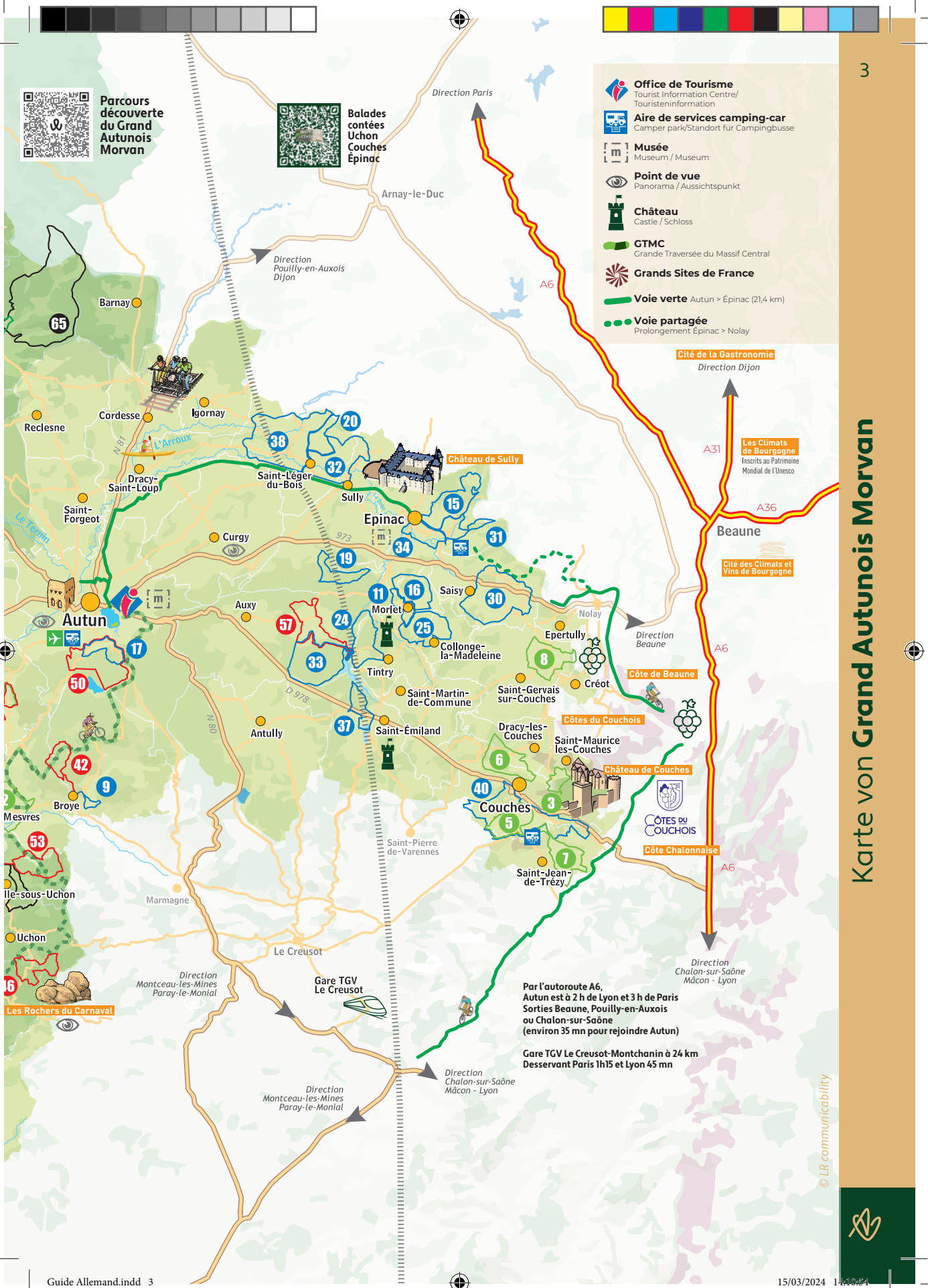


Parcours découverte du Grand Autunois Morvan



Balades contées Uchon Couches Épinac

- Office de Tourisme**
Tourist Information Centre / Touristeninformation
- Aire de services camping-car**
Camper park/Standort für Campingbusse
- Musée**
Museum / Museum
- Point de vue**
Panorama / Aussichtspunkt
- Château**
Castle / Schloss
- GTMC**
Grande Traversée du Massif Central
- Grands Sites de France**
- Voie verte** Autun > Épinac (21,4 km)
- Voie partagée**
Prolongement Épinac > Nolay



Cité de la Gastronomie
Direction Dijon

Les Climats de Bourgogne
Inscrits au Patrimoine Mondial de l'Unesco

Cité des Climats et Vins de Bourgogne

Côte de Beaune

Côtes du Couchois

Château de Couches

CÔTES DU COUCHOIS
Côte Chalonnaise

Par l'autoroute A6, Autun est à 2 h de Lyon et 3 h de Paris
Sorties Beaune, Pouilly-en-Auxois ou Chalon-sur-Saône
(environ 35 mn pour rejoindre Autun)

Gare TGV Le Creusot-Montchanin à 24 km
Desservant Paris 1h15 et Lyon 45 mn

© LR communicability

Karte von Grand Autunois Morvan





Autun Morvan

Cœur de Bourgogne

Im Grand Autunois Morvan können Sie die Weite der Landschaft und die Vielfalt des Angebots nutzen. Es gibt etwas für jeden Geschmack und jeden Wunsch mit einem reichen kulturellen Erbe, das von der gallorömischen Epoche bis zum industriellen Erbe reicht. Alle historischen Zeugnisse unserer Zivilisation sind in einer geschützten Umgebung vertreten. Dieses Gebiet ist ein Musterbeispiel für die burgundische und französische Identität. Innerhalb eines 30-minütigen Radius des Stadtzentrums von Autun können Sie die Weinberge der Côtes du Couchois und die Berge des Morvan genießen.

TGV-Bahnhof

Le Creusot-Montchanin 24 km entfernt
2h von Paris
45 Minuten von Lyon entfernt
3h von Brüssel

Über die Autobahn A6

2Std. von Lyon und 3Std. von der Ausfahrt Paris
Beaune, Pouilly-en-Auxois oder Chalon-
sur-Saône (Norden oder Süden).

+33 (0)3 85 86 80 38
welcome@autun-tourisme.com

www.autun-tourisme.com

Guide réalisé par l'équipe de l'Office de Tourisme
du Grand Autunois Morvan
Direction artistique et maquette
Châtillon communication créative
Imprimé par Groupe IGR
71300 Montceau-Les-Mines en mars 2024

Photos de couve © Aloha Studio / Les Coflocs / Jean-Marc Schwartz



Le Grand Autunois Morvan

ER WIRD ALLE IHRE WUNSCHER ERFÜLLEN

Das Team des Fremdenverkehrsamts Grand Autunois Morvan freut sich, Sie begrüßen zu dürfen und informiert Sie gerne über die verschiedenen Aktivitäten, Restaurants oder Unterkünfte, die in unserem Gebiet zur Verfügung stehen. Ein Gebiet der sanften Mobilität, für einen druckfreien Urlaub mit dem Fahrrad, zu Fuß oder zu Pferd.

Wir bieten Ihnen Märchenwanderungen an, um die Geschichte und die lokalen Legenden zu entdecken. Treffen Sie unsere Märchenerzählerin jede Woche in verschiedenen Dörfern.

Entdecken Sie die gallo-römische Kaiserstadt Augustodunum mit dem City Game des Fremdenverkehrsamtes. Besuchen Sie un-

sere Städte und Dörfer selbstständig mit unseren kostenlosen Audioguides, die rund um die Uhr über die Wivistes-App verfügbar sind.

Dank der Marketingabteilung, die über eine Atout France-Registrierung als Reiseempfänger verfügt, organisieren wir für Sie maßgeschneiderte Aufenthalte für Gruppen und Einzelpersonen.

Nutzen Sie unseren Ticketservice, um Ihre Veranstaltungen (Aufführungen, Verkostungen, Konzerte...) zu buchen. Und profitieren Sie von unserer Boutique mit lokalen Produkten, verschiedenen Wanderführern und -karten, handwerklichen Kreationen... So können Sie mit zahlreichen Souvenirs aus Autun nach Hause gehen.

INHALTSVERZEICHNIS

Karte von Grand Autunois Morvan	p2-3
Inhaltsverzeichnis	p4-5
Abenteuer Momente	p6-9
Gemeinsame Momente	p10-13
Dekompression Momente	p14-19
Agenda	p20-23
Praktische Infos	p24-25
Karte von Saône-et-Loire	p26-27

LEITFADEN QR CODE

Nehmen Sie Ihr Smartphone zur Hand, richten Sie die Kamera Ihres Telefons auf den QR-Code und scannen Sie ihn. Es erscheint ein Link, klicken Sie darauf und rufen Sie den Inhalt des QR-Codes auf.



Abenteuer momente

Der Puls rast, das Adrenalin steigt, der Himmel als Dach und der Autunois Morvan als Spielplatz, Ihr Abenteuer beginnt hier.

Ob Sie nun gerne wandern, Sie können sanft oder sportlich wandern, reiten, mit dem Fahrrad oder Mountainbike; ob Sie ein Kletterer oder Liebhaber von Abfahrten im Kanu fahren? oder ob Sie in den Himmel steigen möchten? mit einem Heißluftballon oder einem Paraglider hoch hinaus wollen Paragliding oder ob Sie Liebhaber von Entdeckungen mit Quads oder Elektroroller... Ihre Destination Sie haben die richtige Wahl getroffen.

Erleben Sie das Abenteuer im Grand Autunois Morvan.

..... MEHR ERFAHREN



Unsere Abenteuermomente





*Reiseziel zwischen
Seen und Bergen*



Abenteuer momente

ZU FUSS

- 66 Wanderwege
- 4 Wanderwege
- 172 km Pilgerpfade
- GR13: 176 km Wanderweg
- GR131: 95,7 km Wanderweg

MIT DEM FAHRRAD

- 48 km Radweg
- 41 MTB-FCC-Routen
- 4 Downhill-Mountainbike-Strecken
1000 bis 1800 Höhenmeter
- 2 Bikeparks mit 5 Cross-Country-
Strecken und 5 Enduro-Strecken

MOUNTAINBIKEN

GTMC: "La Grande traversée du
Zentralmassivs" mit 1.360 km
Streckenlänge

ZU PFERD

Die große Rundfahrt durch den
Morvan 600 km Reiseroute

- + 2 Wassersportzentren
- + 1 Golfplatz mit 18 Löchern
- + 1 Minigolfplatz
- + Mehrere Angelplätze
- + Klettern
- + Heißluftballonfahren
- + Kanufahren auf dem Fluss Arroux



..... **Unsere Reiserouten**



Sommant Horse Team, Sommant © Les Coflocs



Bike Park, Autun © Ville d'Autun



Quartier médiéval, Autun © Pascal Bisceglia



Uchon © Hikes and travels



Lac du Vallon, Autun © Les Coflocs



Gemeinsame momente

Kommen Sie und teilen Sie Gourmetmomente und entdecken Sie eine ganze Region, die sich durch den Reichtum einer Gastronomie zu entdecken. Von unseren Hängen fließt ein köstlicher Rot- und Weißwein, der aus den Rebsorten Pinot Noir und Chardonnay gewonnen wird und unter der Bezeichnung Côtes du Couchois bekannt ist. Auf unseren grünen Wiesen werden Charolais-Kühe, Freilandschweine, Ziegen gezüchtet und schafe. Von diesen Tieren und der Qualität ihrer Aufzucht erhalten wir schmackhaftes Fleisch, wolle und außergewöhnliche Käsesorten. Und aus unseren Wäldern fallen die Schalenfrüchte: Walnüsse, Haselnüsse, Kastanien. Sie werden von unseren Handwerkern in wahre Leckerbissen verwandelt: Noisette du Morvan, Kastaniencreme, Cazette du Morvan.

Zögern Sie nicht länger und teilen Sie diese und viele andere Geschmäcker in Grand Autunois Morvan.

..... MEHR ERFAHREN



Unsere lokalen Produzenten



Ronde du Couchois, Couches © OTGAM

L'abus d'alcool est dangereux pour la santé, à consommer avec modération



© Le Cocand

Boeuf Bourguignon

11



© Céline Bacconnet

 **Le Chateaubriant**
Autun

Gemeinsame Momente



 **Le Cocand**
Autun

L'abus d'alcool est dangereux pour la santé, à consommer avec modération

Gemeinsame momente

Die lokale Produktion ist unsere Identität! Ob angehende Feinschmecker oder erfahrene Gastronomen, die Einwohner des Grand Autunois Morvan haben aus der Region ein Land des Teilens gemacht! Wir haben schöne Ressourcen, die zu mehreren kontrollierten und geschützten Herkunftsbezeichnungen geführt haben, wie der Charolais, die Côtes du Couchois mit dem Label Vignobles et Découvertes, aber auch der Ziegenkäse aus dem Charolais und Mâconnais. Unser Reiseziel zählt auch Produzenten von Foie Gras und Entenderivaten, Honig, Marmeladen und vielem mehr weitere Leckereien!



© Les Coflocs

Viande Charolaise

..... MEHR ERFAHREN



Unsere burgundischen Spezialitäten

L'abus d'alcool est dangereux pour la santé, à consommer avec modération

© DTGAM

13

Château de Dracy-lès-Couches
Dracy-lès-Couches

Gemeinsame Momente

© Sophie Gilbert

Le Chaudron Bibracte
Saint-Léger-sous-Beuvray

Dekompression momente

Entspannen Sie sich inmitten von 2000 Jahren Geschichte. Vom gal-lischen Erbe römischen Erbe über das Mittelalter bis hin zum Industrieer-positiv können Sie die Zeit durchqueren und verschiedene Orte der Spiritualität entdecken, wie den buddhistischen Tempel von La Boulaye oder die Menhire von Époigny. Eine archäologische Stätte, die als Grand Site de France eingestuft ist, erwartet Sie, um die Ausmaße der gal-lorömischen Stadt Bibracte zu verstehen. Freuen Sie sich auf das Museum, die Ausgrabungsstätten und die geführte Besichtigungen.

1/2


..... MEHR ERFAHREN



Unsere Dekompressionsmomente



Autun, Stadt der Kunst und der Geschichte



Dekompression Momente



**Cathédrale Saint-Lazare
Autun**



Dekompression momente

Setzen Sie Ihre Reise nach Augustodunum, das von den Römern erbaut wurde, mit seinem antiken Theater, der Couhard-Pyramide und dem Janustempel. Dann tauchen Sie mit einem Besuch des schloss von Couches, der Cathédrale Saint-Lazare d'Autun und der Burgen von Epiry, Morlet und Trelague ins Mittelalter ein. Sie können auch das berühmte Schloss von Sully besuchen. Und schließlich können Sie das 20. Jahrhundert durch die industrielle Vergangenheit von Épinac wiederentdecken, die bei den Erzählungen am Mittwochmorgen lebendig wird, sowie die Traditionen des Morvan dank des Hauses des mündlichen Erbes in Anost.

2/2

MEHR ERFAHREN



Unsere Museen



Bibracte
Musée d'archéologie
Saint-Léger-sous-Beuvray



 **Château de Sully**
Sully

© Les Corlacs




 **Temple de Janus**
Autun
 **Michelin**

© Jean-Marc Schwartz

Dekompression Momente





 **Site de fouilles**
Bibracte

© Les Coflocs



 **Notre-Dame de l'Aillant**
Anost

© Jean-Marc Schwartz





© Jean-Marc Schwartz



Temple Bouddhiste Paldenshangpa
La Boulaye

Dekompression Momente



© Jean-Marc Schwartz



Puit Hottinguer
Epinac



Agenda

Es vergeht kaum eine Woche, in der es nicht etwas zu sehen, zu hören oder zu genießen gibt. Das kulturelle Erbe der Region ist eine besonders schöne Möglichkeit, tagsüber einen Besuch abzustatten und abends etwas zu unternehmen. Antikes Erbe, mittelalterliches Erbe, Erbe aus dem 19. Jahrhundert: Die Region Autunois ist voller Schätze, die es zu entdecken gilt!

1/2

Biennale d'art sacré contemporain
Autun

MEHR ERFAHREN



Kalender



Ticketverkauf



© Pascal Bisceglia



Fête de la vielle
Anost

Agenda



Château de Couches
Couches



Agenda

Zu jeder Jahreszeit finden große Veranstaltungen statt:

- Die Pautnée (Wanderungen und Mountainbiking)
- Die Gänseblümchenwanderung "randonnée des paquerettes",
- Das Bücherfestival "fête du livre"
- Die Lichtshow "Augustodunum"
- Die "Fête de la Vielle" musik festival
- Das Festival "Jazz à Couches"
- Die "Nuit du Mont Rome" musik festival
- Das faszinierende Weinwochenende von Couchois
- Die "Ronde du Couchois" zur Verkostung Der Weine unserer Winzer
- Römische und historische Tage
- Sommerkonzerte
- Die Autun-Biennale für zeitgenössische Kunst
- Das Beurdin'z- musik festival.

Kultursaisons in Autun, Couches und Umgebung dank des BAM-Kulturnetzes und nicht zu vergessen die Donnerstagsmärkte. **Bewegen Sie sich im Grand Autunois Morvan.**

2/2



Spectacle Augustodunum
Théâtre Romain Autun

 **Michelin**



© Humarhist

 **Journées Romaines**
Autun



© Origami

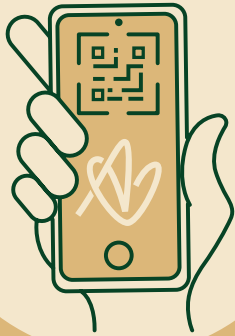
 **Les jeudis de pays**
En Grand Autunois Morvan





© Pascal Bisceglia

Wivisites



**Offizieller Führer des Fremdenverkehrsamtes
des Grand Autunois Morvan**



© Céline Barconnet



à bientôt,
 au plaisir de vous accueillir
 au cœur de la Bourgogne

Béragère

Béragère Graillot

Présidente de l'Office de Tourisme
 du Grand Autunois Morvan

Véronique

Véronique PACAUT

Adjointe au Maire d'Autun, Vice-Présidente de la
 CCGAM en charge de la stratégie touristique.



Autun
Morvan
 Cœur de Bourgogne

5 Gemeinden
35.311 Einwohner
Fläche: 1 252.30 km²
1 Grand Site de France: Bibracte
1 regionaler Naturpark: Le Morvan
2 grüne Station: Couches und Anost
7 Wohnmobilstellplätze
9 Museen
9 Schlösser
69 Sehenswürdigkeiten



PEFC 10-31-1879 / Certifié PEFC / Ce produit est issu de forêts gérées durablement et de sources contrôlées. / pefc-france.org

IMPRIM'VERT®



ACTUAL cartographie +33 (0)3 25 71 20 20 - AS511 - 10/23
 REPRODUCTION INTERDITE SAUF AUTORISATION
www.actual.fr



Karte von Saône-et-Loire

LÉGENDE

- Autoroute
- Voie rapide
- Route principale
- Route secondaire
- Office de Tourisme, bureau d'information touristique, point i
- Villes et villages fleuris 3 ou 4 fleurs
- Gare TGV
- Terrain de golf
- Voies Vertes
- Véloroutes
- Voies Vertes et Véloroutes en projet (tracés non définitifs)
- Grande Traversée du Massif Central à VTT
- Les Climats de Bourgogne, Patrimoine mondial de l'Unesco
- Grand Site de France

Autun Morvan

Cœur de Bourgogne

Wie kann ich kommen?



TGV-BAHNHOF

Le Creusot-Montchanin 24 km entfernt
2h von Paris
1h15 von Lyon
3h von Brüssel

TGV/TER-BAHNHOF

Chalon-sur-Saône 67 km entfernt
2h von Paris
1h25 von Lyon

TGV/TER-BAHNHOF

Dijon 83 km entfernt
1h40 von Paris
2h von Lyon
5h von Genf

TER-BAHNHOF

Étang-sur-Arroux 15 km entfernt
Linie Dijon - Nevers

BUS-LINIE

MOBIGO-Netz, tägliche Pendelbusse in der Region Bourgogne-Franche-Comté

ÜBER DIE AUTOBAHN A6

2h von Lyon und 3h von Paris entfernt
Ausfahrt Beaune, Pouilly-en-Auxois oder Chalon-sur-Saône (Norden oder Süden)

FLUGPLATZ AUTUN



**Office de Tourisme
du Grand Autunois Morvan**

+33 (0)3 85 86 80 38
welcome@autun-tourisme.com



#InstantAutun

Soziale Netzwerke

Autun Morvan Tourisme 
Instant Autun 
Autun Morvan Tourisme 
Office de Tourisme du Grand Autunois Morvan 

www.autun-tourisme.com

